

GAZZETTA  UFFICIALE
DELLA REPUBBLICA ITALIANA

PARTE PRIMA

Roma - Lunedì, 6 febbraio 2017

SI PUBBLICA TUTTI I
GIORNI NON FESTIVI

DIREZIONE E REDAZIONE PRESSO IL MINISTERO DELLA GIUSTIZIA - UFFICIO PUBBLICAZIONE LEGGI E DECRETI - VIA ARENULA, 70 - 00186 ROMA
AMMINISTRAZIONE PRESSO L'ISTITUTO POLIGRAFICO E ZECCA DELLO STATO - VIA SALARIA, 691 - 00138 ROMA - CENTRALINO 06-85081 - LIBRERIA DELLO STATO
PIAZZA G. VERDI, 1 - 00198 ROMA

La Gazzetta Ufficiale, Parte Prima, oltre alla Serie Generale, pubblica cinque Serie speciali, ciascuna contraddistinta da autonoma numerazione:

- 1^a Serie speciale: Corte costituzionale (pubblicata il mercoledì)
- 2^a Serie speciale: Unione europea (pubblicata il lunedì e il giovedì)
- 3^a Serie speciale: Regioni (pubblicata il sabato)
- 4^a Serie speciale: Concorsi ed esami (pubblicata il martedì e il venerdì)
- 5^a Serie speciale: Contratti pubblici (pubblicata il lunedì, il mercoledì e il venerdì)

La Gazzetta Ufficiale, Parte Seconda, "Foglio delle inserzioni", è pubblicata il martedì, il giovedì e il sabato

AVVISO ALLE AMMINISTRAZIONI

Al fine di ottimizzare la procedura di pubblicazione degli atti in Gazzetta Ufficiale, le Amministrazioni sono pregate di inviare, contemporaneamente e parallelamente alla trasmissione su carta, come da norma, anche copia telematica dei medesimi (in formato word) al seguente indirizzo di posta elettronica certificata: gazzettaufficiale@giustiziacert.it, curando che, nella nota cartacea di trasmissione, siano chiaramente riportati gli estremi dell'invio telematico (mittente, oggetto e data).

Nel caso non si disponga ancora di PEC, e fino all'adozione della stessa, sarà possibile trasmettere gli atti a: gazzettaufficiale@giustizia.it

SOMMARIO

DECRETI PRESIDENZIALI

DECRETO DEL PRESIDENTE DEL CONSIGLIO DEI
MINISTRI 27 ottobre 2016.

Approvazione del Piano di gestione del rischio di alluvioni del distretto idrografico della
Sardegna. (17A00828) Pag. 1

DECRETO DEL PRESIDENTE DEL CONSIGLIO DEI
MINISTRI 27 ottobre 2016.

Approvazione del Piano di gestione del rischio di alluvioni del distretto idrografico Pa-
dano. (17A00829) Pag. 4

DECRETI, DELIBERE E ORDINANZE MINISTERIALI

Ministero dell'istruzione,
dell'università e della ricerca

DECRETO 12 dicembre 2016.
Autovalutazione, valutazione, accreditamento
iniziale e periodico delle sedi e dei corsi di studio.
(Decreto n. 987). (17A00837) Pag. 8

Ministero delle politiche agricole
alimentari e forestali

DECRETO 18 gennaio 2017.
Conferma dell'incarico al Consorzio per la tu-
tela del formaggio Ragusano DOP, in Ragusa, a
svolgere le funzioni di cui all'articolo 14, com-
ma 15, della legge 21 dicembre 1999, n. 526, per
la DOP «Ragusano». (17A00864) Pag. 25



DECRETO 18 gennaio 2017.

Conferma dell'incarico al Consorzio di tutela della denominazione di origine protetta per l'olio extravergine di oliva Vulture, in Rapolla, a svolgere le funzioni di cui all'articolo 14, comma 15, della legge 21 dicembre 1999, n. 526, per la DOP «Vulture». (17A00865)..... *Pag.* 26

**Ministero
dello sviluppo economico**

DECRETO 3 gennaio 2017.

Liquidazione coatta amministrativa della «M.A.F. Società cooperativa sociale», in Formigliana e nomina del commissario liquidatore. (17A00863)..... *Pag.* 28

DECRETO 10 gennaio 2017.

Scioglimento della «Domus 3000 società cooperativa», in Fara Sabina e nomina del commissario liquidatore. (17A00824)..... *Pag.* 28

DECRETO 10 gennaio 2017.

Scioglimento della «CO.MER. Costruzioni meridionali società cooperativa di produzione e lavoro», in Quarto e nomina del commissario liquidatore. (17A00826)..... *Pag.* 29

DECRETO 13 gennaio 2017.

Scioglimento della «Società cooperativa Aureliana», in Castel Goffredo e nomina del commissario liquidatore. (17A00825)..... *Pag.* 30

DECRETO 13 gennaio 2017.

Scioglimento della cooperativa «C.M.V. Services S.c.r.l.», in Castelleone e nomina del commissario liquidatore. (17A00827)..... *Pag.* 31

DECRETO 13 gennaio 2017.

Liquidazione coatta amministrativa della «Cooperativa sociale integrata Alfa - Società cooperativa sociale», in Velletri e nomina del commissario liquidatore. (17A00862)..... *Pag.* 32

DECRETO 13 gennaio 2017.

Scioglimento della «New Italy & Co. Società cooperativa a r. l.», in Milano e nomina del commissario liquidatore. (17A00866)..... *Pag.* 32

**Presidenza
del Consiglio dei ministri**

IL COMMISSARIO DEL GOVERNO PER LA RICOSTRUZIONE NEI TERRITORI INTERESSATI DAL SISMA DEL 24 AGOSTO 2016

ORDINANZA 27 gennaio 2017.

Organizzazione della struttura centrale del Commissario straordinario del Governo per la ricostruzione nei territori delle Regioni di Abruzzo, Lazio, Marche e Umbria interessati dagli eventi sismici verificatisi a far data dal 24 agosto 2016. (Ordinanza n. 15). (17A01035)..... *Pag.* 33

DECRETI E DELIBERE DI ALTRE AUTORITÀ

Università di Roma «Tor Vergata»

DECRETO RETTORALE 24 gennaio 2017.

Modifiche allo Statuto. (17A00877)..... *Pag.* 39

ESTRATTI, SUNTI E COMUNICATI

**Ministero degli affari esteri e della
cooperazione internazionale**


Entrata in vigore dell'Accordo tra il Governo della Repubblica italiana e il Governo della Repubblica di Armenia sulla cooperazione e sulla mutua assistenza in materia doganale, fatto a Jerevan il 6 marzo 2009. (17A00836)..... *Pag.* 40

Ministero della difesa

Concessione della medaglia di bronzo al merito di Marina. (17A00835)..... *Pag.* 40

**Ministero del lavoro
e delle politiche sociali**

Determinazione della riduzione dei contributi previdenziali ed assistenziali in favore dei datori di lavoro del settore edile, per l'anno 2016. (17A00830)..... *Pag.* 41



Approvazione della delibera n. 89/2016 adottata dal Consiglio di amministrazione dell'Ente nazionale di previdenza ed assistenza dei medici e degli odontoiatri, in data 14 ottobre 2016. (17A00831). Pag. 41

Approvazione della delibera n. 389/2016 adottata dal Consiglio di amministrazione dell'ente di Previdenza dei periti industriali e dei periti industriali laureati, in data 22 settembre 2016. (17A00832). . Pag. 41

Approvazione della delibera n. 27/IXCDA adottata dal Consiglio di amministrazione dell'Ente nazionale di previdenza e assistenza veterinari, in data 22 settembre 2016. (17A00833) Pag. 41

Approvazione della delibera n. 11 adottata dal Consiglio nazionale dell'Ente nazionale di previdenza e di assistenza farmacisti, in data 24 novembre 2016. (17A00834) Pag. 41

**Ministero
dello sviluppo economico**

Comunicato relativo al decreto 31 gennaio 2017 recante le nuove graduatorie per l'ammissione all'istruttoria delle domande di agevolazione relative al bando «Grandi progetti di ricerca e sviluppo - risorse PON IC». (17A01034)..... Pag. 41





DECRETI PRESIDENZIALI

DECRETO DEL PRESIDENTE DEL CONSIGLIO DEI MINISTRI 27 ottobre 2016.

Approvazione del Piano di gestione del rischio di alluvioni del distretto idrografico della Sardegna.

IL PRESIDENTE
DEL CONSIGLIO DEI MINISTRI

SU PROPOSTA DEL

MINISTRO DELL'AMBIENTE
E DELLA TUTELA DEL TERRITORIO
E DEL MARE

Vista la legge 23 agosto 1988, n. 400, recante «Disciplina dell'attività di Governo e ordinamento della Presidenza del Consiglio dei ministri», e, in particolare, l'art. 5, comma 1, lettera *d*);

Vista la direttiva 2007/60/CE del Parlamento europeo e del Consiglio, del 23 ottobre 2000, relativa alla valutazione e alla gestione dei rischi di alluvioni e, in particolare, l'art. 7, il quale prevede che: «Gli Stati membri provvedono ad ultimare e pubblicare i Piani di gestione del rischio di alluvioni entro il 22 dicembre 2015»;

Visto il decreto legislativo 3 aprile 2006, n. 152, recante «Norme in materia ambientale», e successive modificazioni, e, in particolare, la parte III, recante «Norme in materia di difesa del suolo e lotta alla desertificazione, di tutela delle acque dall'inquinamento e di gestione delle risorse idriche»;

Visti gli articoli 6 e 7 e gli articoli da 11 a 18 del citato decreto legislativo n. 152 del 2006, concernenti la procedura di valutazione ambientale strategica;

Visto l'art. 63, comma 10, lettera *a*), del decreto legislativo n. 152 del 2006, come sostituito dall'art. 51, comma 2, della legge n. 221 del 2015, ai sensi del quale il piano di gestione del rischio di alluvioni previsto dall'art. 7 della direttiva 2007/60/CE è considerato «stralcio del piano di bacino distrettuale di cui all'art. 65»;

Visto l'art. 65 del decreto legislativo n. 152 del 2006, rubricato «Valore, finalità e contenuti del Piano di bacino distrettuale», nonché gli articoli 57 e 66, concernenti le modalità di adozione e approvazione del Piano di bacino distrettuale;


Vista la legge regionale della Sardegna 6 dicembre 2006, n. 19, che, all'art. 7 definisce i compiti del Comitato istituzionale in ordine all'elaborazione e approvazione del Piano di bacino distrettuale, di cui il Piano di gestione del rischio di alluvioni costituisce stralcio;

Visto il decreto-legge 30 dicembre 2008, n. 208, recante «Misure straordinarie in materia di risorse idriche e di protezione dell'ambiente», convertito, con modificazioni, dalla legge 27 febbraio 2009, n. 13, che all'art. 1, comma 1 (che ha modificato il comma 2-*bis* dell'art. 170 del decreto legislativo 152 del 2006), ha previsto «nelle more

della costituzione dei distretti idrografici (...) e della eventuale revisione della relativa disciplina legislativa» la proroga delle Autorità di bacino di cui alla legge 18 maggio 1989, n. 183;

Visto il decreto legislativo 23 febbraio 2010, n. 49, recante «Attuazione della direttiva 2007/60/CE relativa alla valutazione e alla gestione dei rischi di alluvioni» e, in particolare, l'art. 7 relativo al «Piano di gestione del rischio di alluvioni», che al comma 3 prevede che: «Sulla base delle mappe di cui all'art. 6: *a*) le Autorità di bacino distrettuali di cui all'art. 63 del decreto legislativo 3 aprile 2006, n. 152, predispongono, secondo le modalità e gli obiettivi definiti ai commi 2 e 4, Piani di gestione, coordinati a livello di distretto idrografico; *b*) le regioni, in coordinamento tra loro, nonché con il Dipartimento nazionale della protezione civile, predispongono, ai sensi della normativa vigente e secondo quanto stabilito al comma 5, la parte dei Piani di gestione per il distretto idrografico di riferimento relativa al sistema di allertamento nazionale, statale e regionale, per il rischio idraulico ai fini della protezione civile. Detti Piani sono predisposti nell'ambito delle attività di pianificazione di bacino di cui agli articoli 65, 66, 67, 68 del decreto legislativo 3 aprile 2006, n. 152»;

Visto il decreto legislativo 10 dicembre 2010, n. 219, di «Attuazione della direttiva 2008/105/CE relativa a standard di qualità ambientale nel settore della politica delle acque, recante modifica e successiva abrogazione delle direttive 82/176/CEE, 83/513/CEE, 84/156/CEE, 84/491/CEE, 86/280/CEE, nonché modifica della direttiva 2000/60/CE e recepimento della direttiva 2009/90/CE che stabilisce, conformemente alla direttiva 2000/60/CE, specifiche tecniche per l'analisi chimica e il monitoraggio dello stato delle acque», e, in particolare, l'art. 4, comma 1, lettera *b*), ai sensi del quale, ai fini dell'adempimento degli obblighi derivanti dalle direttive 2000/60/CE e 2007/60/CE, nelle more della costituzione delle Autorità di bacino distrettuali di cui all'art. 63 del decreto legislativo 3 aprile 2006, n. 152, «le Autorità di bacino di rilievo nazionale, di cui alla legge 18 maggio 1989, n. 183, e le regioni, ciascuna per la parte di territorio di propria competenza, provvedono all'adempimento degli obblighi previsti dal decreto legislativo 23 febbraio 2010, n. 49. Ai fini della predisposizione degli strumenti di pianificazione di cui al predetto decreto legislativo n. 49 del 2010, le Autorità di bacino di rilievo nazionale svolgono la funzione di coordinamento nell'ambito del distretto idrografico di appartenenza», nonché l'art. 4, comma 3, secondo cui «l'approvazione di atti di rilevanza distrettuale è effettuata dai Comitati istituzionali e tecnici delle Autorità di bacino di rilievo nazionale, integrati da componenti designati dalle regioni il cui territorio ricade nel distretto idrografico a cui gli atti si riferiscono se non già rappresentate nei medesimi comitati»;



Vista la legge 28 dicembre 2015, n. 221, recante «Disposizioni in materia ambientale per promuovere misure di green economy e per il contenimento dell'uso eccessivo di risorse naturali», che, all'art. 51, ha dettato nuove «Norme in materia di Autorità di bacino», sostituendo integralmente gli articoli 63 e 64 del citato decreto legislativo n. 152 del 2006 e prevedendo che «in fase di prima attuazione, dalla data di entrata in vigore della (...) legge le funzioni di Autorità di bacino distrettuale sono esercitate dalle Autorità di bacino di rilievo nazionale di cui all'art. 4 del decreto legislativo 10 dicembre 2010, n. 219, che a tal fine si avvalgono delle strutture, del personale, dei beni e delle risorse strumentali delle Autorità di bacino regionali e interregionali comprese nel proprio distretto»;

Vista la direttiva del Presidente del Consiglio dei ministri del 24 febbraio 2015, recante «Indirizzi operativi inerenti la predisposizione della parte dei piani di gestione relativa al sistema di allertamento nazionale, statale e regionale, per il rischio idraulico ai fini di protezione civile di cui al decreto legislativo 23 febbraio 2010, n. 49, di recepimento della direttiva 2007/60/CE»;

Vista la deliberazione del Comitato istituzionale dell'Autorità di bacino della Regione Sardegna n. 2 del 20 giugno 2013 recante «Attuazione della direttiva 2007/60/CE relativa alla valutazione e alla gestione dei rischi di alluvioni - Mappe della pericolosità e del rischio di alluvioni relative ai principali corsi d'acqua del distretto idrografico della Regione autonoma della Sardegna - Art. 6 del decreto legislativo 23 febbraio 2010, n. 49», con la quale, in attuazione della direttiva 2007/60/CE e dell'art. 6, commi 2 e 5 del decreto legislativo 23 febbraio 2010, n. 49, sono state adottate le mappe della pericolosità, del danno e del rischio di alluvioni predisposte dalla Direzione generale dell'Agenzia regionale del distretto idrografico della Sardegna, relativa ai principali corsi d'acqua del distretto idrografico della Sardegna;

Vista la deliberazione Comitato istituzionale n. 1 del 18 dicembre 2014 con la quale, in attuazione della direttiva 2007/60/CE e del decreto legislativo 23 febbraio 2010, n. 49, si è proceduto ad approvare il Progetto di Piano di gestione del rischio di alluvioni e il relativo rapporto preliminare di VAS del distretto idrografico della Sardegna;

Vista la deliberazione n. 1 del 17 dicembre 2015, con la quale è stato adottato, ai sensi dell'art. 66, comma 2, del decreto legislativo 3 aprile 2006, n. 152, e successive modificazioni, il Piano di gestione del rischio di alluvioni del distretto idrografico della Sardegna e, nelle more della conclusione della procedura di VAS, è stato individuato un cronoprogramma di azioni finalizzato all'approvazione definitiva del Piano, ai sensi dell'art. 4, comma 3, del decreto legislativo 10 dicembre 2010, n. 219, e al successivo reporting alla Commissione europea;

Vista la deliberazione n. 2 del 15 marzo 2016, con la quale è stato approvato ai sensi dell'art. 4, comma 3, del decreto legislativo 10 dicembre 2010, n. 219, il Piano di gestione del rischio di alluvioni del distretto idrografico della Sardegna;

Considerato che, in ottemperanza a quanto disposto dalla direttiva 2007/60/CE e dall'art. 66 del decreto legislativo 3 aprile 2006, n. 152, e successive modificazioni, è stata promossa la partecipazione attiva di tutte le parti interessate all'elaborazione del Piano di gestione del rischio di alluvioni del distretto idrografico della Sardegna e si è provveduto a pubblicare e rendere disponibili per le osservazioni del pubblico, inclusi gli utenti:

la valutazione globale provvisoria dei problemi di gestione delle acque del distretto;

la proposta di Piano, concedendo sulla stessa un periodo minimo di sei mesi per la presentazione di eventuali osservazioni scritte;

Considerato che il Piano di gestione del rischio di alluvioni, ai sensi dell'art. 66, comma 1, del decreto legislativo 3 aprile 2006, n. 152 e successive modificazioni, è stato sottoposto a VAS in sede statale secondo la procedura prevista dalla parte seconda del medesimo decreto;

Considerato altresì che, ai sensi degli articoli 13 e 14 del decreto legislativo 3 aprile 2006, n. 152, e successive modificazioni, in data 16 settembre 2015 è stato pubblicato nella *Gazzetta Ufficiale* della Repubblica italiana apposito avviso relativo all'attivazione della consultazione ai fini della VAS sulla proposta di Piano di gestione, sul rapporto ambientale e sulla sintesi non tecnica del medesimo e sulla valutazione di incidenza ambientale del Piano;

Visto il decreto del Ministro dell'ambiente e della tutela del territorio e del mare, di concerto con il Ministro dei beni e delle attività culturali e del turismo, n. 108 del 29 aprile 2016, con il quale è stato espresso parere motivato positivo di compatibilità ambientale sul Piano di gestione del rischio di alluvioni del bacino idrografico della Sardegna, sul relativo rapporto ambientale e sul piano di monitoraggio, con una serie di raccomandazioni, suggerimenti, condizioni e osservazioni; il decreto tiene conto del parere della Commissione tecnica VIA-VAS n. 1939 dell'11 dicembre 2015 e dei pareri del Ministero per i beni e le attività culturali e del turismo n. 7160 del 4 marzo 2016 e 7501 del 17 marzo 2016, che vengono riportati in allegato allo stesso;

Considerato che, ai sensi dell'art. 15, comma 2, del decreto legislativo 3 aprile 2006, n. 152, e successive modificazioni, sulla base delle risultanze del parere motivato di compatibilità ambientale sono state individuate dall'Autorità di bacino le opportune revisioni da apportare al Piano, come risulta dalla dichiarazione di sintesi allegata alla documentazione di Piano;

Visto il parere favorevole della Conferenza permanente per i rapporti tra lo Stato, le regioni e le province autonome di Trento e Bolzano, espresso nella seduta del 7 luglio 2016;

Vista la deliberazione del Consiglio dei ministri adottata nella riunione del 27 ottobre 2016;

Sulla proposta del Ministro dell'ambiente e della tutela del territorio e del mare;



Decreta:

Art. 1.

1. È approvato il Piano di gestione del rischio di alluvioni del distretto idrografico della Sardegna, predisposto ai sensi dell'art. 7 della direttiva 2000/60/CE e dell'art. 7 del decreto legislativo 23 febbraio 2010, n. 49.

Art. 2.

1. Il Piano di gestione del rischio di alluvioni del distretto idrografico della Sardegna di cui all'art. 1 risulta così articolato:

Re01: Relazione generale - aggiornamento marzo 2016

Re02: Relazione sulle misure non strutturali - aggiornamento marzo 2016

Re03: Relazione sugli interventi infrastrutturali - aggiornamento marzo 2016

Re04-01: Quadro conoscitivo propedeutico allo studio delle inondazioni costiere - relazione

Re04-02: Quadro conoscitivo propedeutico allo studio delle inondazioni costiere - schede di classificazione delle coste rocciose

Re04-03: Quadro conoscitivo propedeutico allo studio delle inondazioni costiere - schede di classificazione delle spiagge - volumi da 1 a 4

Re04-04: Quadro conoscitivo propedeutico allo studio delle inondazioni costiere - schede di classificazione delle spiagge ad elevata criticità

Re05: Relazione metodologica sulle inondazioni costiere

Re06: Relazione sulle mappe della pericolosità e del rischio - aggiornamento marzo 2016

Re07: Relazione sul recepimento della Direttiva del Presidente del Consiglio dei ministri 24 febbraio 2015 - dicembre 2015

Ca01: Mappe della pericolosità da alluvione

Ca02: Mappe del danno potenziale

Ca03: Mappe del rischio di alluvioni

Ca04: Mappe della pericolosità da inondazione costiera

Rp01: Repertorio dei canali tombati - aggiornamento dicembre 2015

Rp02: Repertorio delle grandi dighe

Rp03: Repertorio degli invasi minori

Rp04: Repertorio delle strutture scolastiche ricadenti in aree di pericolosità idraulica

Rp05: Repertorio degli impianti tecnologici potenzialmente inquinanti ricadenti in aree di pericolosità idraulica

Rp06: Repertorio dei nuraghi ricadenti in aree di pericolosità idraulica

Rp07: Repertorio degli edifici di culto ricadenti in aree di pericolosità idraulica

Rp08: Repertorio dei beni culturali e paesaggistici ricadenti in aree di pericolosità idraulica

Rp09: Repertorio degli alberi monumentali ricadenti in aree di pericolosità idraulica

Sc01-01: Scenari di intervento strategico e coordinato: Coghinas - relazione

Sc01-02: Scenari di intervento strategico e coordinato: Coghinas - relazione idraulica

Sc01-03: Scenari di intervento strategico e coordinato: Coghinas - Tavole

Sc02-01: Scenari di intervento strategico e coordinato: Pramaera - relazione

Sc02-02: Scenari di intervento strategico e coordinato: Pramaera - relazione idraulica

Sc02-03: Scenari di intervento strategico e coordinato: Pramaera - Tavole

Sc03-01: Scenari di intervento strategico e coordinato: Cedrino - relazione

Sc03-02: Scenari di intervento strategico e coordinato: Cedrino - relazione idraulica

Sc03-03: Scenari di intervento strategico e coordinato: Cedrino - Tavole

Sc04-01: Scenari di intervento strategico e coordinato: Mannu di Porto Torres - relazione

Sc04-02: Scenari di intervento strategico e coordinato: Mannu di Porto Torres - relazione idraulica

Sc04-03: Scenari di intervento strategico e coordinato: Mannu di Porto Torres - Tavole

Sc05-01: Scenari di intervento strategico e coordinato: Girasole - relazione

Sc05-02: Scenari di intervento strategico e coordinato: Girasole - relazione idraulica

Sc05-03: Scenari di intervento strategico e coordinato: Girasole - Tavole

Sc06-01: Scenari di intervento strategico e coordinato: Posada - relazione

Sc06-02: Scenari di intervento strategico e coordinato: Posada - relazione idraulica

Sc06-03: Scenari di intervento strategico e coordinato: Posada - Tavole

Sc07-01: Scenari di intervento strategico e coordinato: Flumendosa - Tavole


At01: Analisi diacronica dell'evoluzione morfologica dei principali corsi d'acqua

At02: Atlante delle aree di pericolosità idraulica per singolo Comune

At03: Atlante delle aree di pericolosità da frana per singolo Comune

At04: Atlante degli immobili e delle aree di notevole interesse pubblico (art. 136 - decreto legislativo n. 42/2004) interferenti con le aree di pericolosità idraulica

At05: Atlante delle zone di interferenza tra i siti Natura 2000 e le aree di pericolosità idraulica



Mn01: Manuale delle allerte ai fini di protezione civile

Mn02: Censimento dei piani di protezione civile locali - aggiornamento dicembre 2015

Mn03: Linee Guida per la realizzazione degli interventi di mitigazione con tecniche di Ingegneria Naturalistica

Mn04: Elementi per l'inserimento nel paesaggio delle opere di mitigazione del rischio

Mn05: I principali eventi alluvionali recenti in Sardegna

Rapporto Ambientale - aggiornamento marzo 2016

Valutazione di Incidenza

Sintesi non tecnica - aggiornamento marzo 2016

2. Il Piano di gestione del rischio di alluvioni del distretto idrografico della Sardegna è corredato dal rapporto ambientale, redatto nell'ambito della procedura di VAS, che costituisce parte integrante dello stesso Piano e dall'ulteriore documentazione prodotta nell'ambito di tale procedura.

Art. 3.

1. Il Piano di gestione del rischio di alluvioni del distretto idrografico della Sardegna di cui all'art. 1 costituisce stralcio funzionale del Piano di bacino del distretto idrografico della Sardegna e ha valore di piano territoriale di settore.

2. Il Piano di gestione del rischio di alluvioni del distretto idrografico della Sardegna costituisce lo strumento conoscitivo, normativo e tecnico-operativo mediante il quale sono pianificate e programmate le azioni e le misure finalizzate a garantire, per l'ambito territoriale costituito dal distretto idrografico della Sardegna, il perseguimento degli scopi e degli obiettivi di cui alla direttiva 2007/60/CE e al decreto legislativo 23 febbraio 2010, n. 49.

3. Le amministrazioni e gli enti pubblici si conformano alle disposizioni del Piano di gestione del rischio di alluvioni del distretto idrografico della Sardegna di cui al presente decreto, in conformità con l'art. 65, commi 4, 5 e 6 del decreto legislativo 3 aprile 2006, n. 152 e successive modificazioni.

4. Il Piano di gestione del rischio di alluvioni del distretto idrografico della Sardegna è riesaminato e aggiornato nei modi e nei tempi previsti dalla direttiva 2007/60/CE e dallo stesso Piano.

Art. 4.

1. Il Piano di gestione del rischio di alluvioni del distretto idrografico della Sardegna è pubblicato sul sito web del distretto idrografico della Sardegna: <http://www.regione.sardegna.it/>, nonché sul sito del Ministero dell'ambiente e della tutela del territorio e del mare.

2. Il Piano di gestione del rischio di alluvioni del distretto idrografico della Sardegna è depositato, in originale, presso l'Autorità di bacino della Sardegna, Via Mamelì, 88 - 09123 Cagliari, e risulta disponibile in copia

conforme presso il Ministero dell'ambiente e della tutela del territorio e del mare, Via Cristoforo Colombo, 44 - 00147 Roma.

3. L'Autorità di bacino della Sardegna e la Regione autonoma della Sardegna, per quanto di loro competenza, sono incaricate dell'esecuzione del presente decreto.

4. L'attuazione del Piano di gestione del rischio di alluvioni del distretto idrografico della Sardegna avviene a risorse disponibili a legislazione vigente.

Il presente decreto, previa registrazione da parte dei competenti organi di controllo, sarà pubblicato nella *Gazzetta Ufficiale* della Repubblica italiana e nel Bollettino Ufficiale della Regione Sardegna.

Roma, 27 ottobre 2016

*Il Presidente
del Consiglio dei ministri*
RENZI

*Il Ministro dell'ambiente
e della tutela del territorio
e del mare*
GALLETTI

Registrato alla Corte dei conti l'11 gennaio 2017

*Ufficio controllo atti Ministero delle infrastrutture e dei trasporti,
del Ministero dell'ambiente e della tutela del territorio e del mare,
registro n. 1, foglio n. 131*

17A00828

DECRETO DEL PRESIDENTE DEL CONSIGLIO DEI MINISTRI 27 ottobre 2016.

Approvazione del Piano di gestione del rischio di alluvioni del distretto idrografico Padano.

IL PRESIDENTE DEL CONSIGLIO
DEI MINISTRI

SU PROPOSTA DEL

MINISTRO DELL'AMBIENTE
E DELLA TUTELA DEL TERRITORIO
E DEL MARE

Vista la legge 23 agosto 1988, n. 400, recante «Disciplina dell'attività di Governo e ordinamento della Presidenza del Consiglio dei ministri», e, in particolare, l'art. 5, comma 1, lettera d);

Visto il decreto del Presidente della Repubblica 31 agosto 1972, n. 670, recante «Approvazione del testo unico delle leggi costituzionali concernenti lo statuto speciale per il Trentino-Alto Adige», e successive modificazioni, nonché il decreto del Presidente della Repubblica 22 marzo 1974, n. 381, recante «Norme di attuazione dello Statuto speciale per la Regione Trentino-Alto Adige in materia di urbanistica ed opere pubbliche»;

Vista la direttiva 2007/60/CE del Parlamento europeo e del Consiglio, del 23 ottobre 2000, relativa alla valu-

